

8 - 9 NOVIEMBRE 2025  
SIERRA DE BURETE (CEHEGÍN)  
MAPA NUEVO ARROYO BURETE

# CARRERA DE ORIENTACIÓN

**LIGA SURESTE**  
**LIGA REGIONAL MURCIANA**  
**LIGA DE LA COMUNIDAD VALENCIANA**

**INFORMACIÓN E INSCRIPCIONES: [WWW.CONTROL200.COM](http://WWW.CONTROL200.COM)**

**ORGANIZA:**



**COLABORAN:**



Ayuntamiento de  
Cehegín



## ► INDICE

• <a href="#"><u>E1 SIERRA DE BURETE. SABADO LARGA DISTANCIA .....</u></a>	<a href="#"><u>3</u></a>
• <a href="#"><u>E2 ARROYO DE BURETE-VIA VERDE. DOMINGO, MEDIA DISTANCIA .....</u></a>	<a href="#"><u>5</u></a>
• <a href="#"><u>ACCESOS Y LOCALIZACIONES .....</u></a>	<a href="#"><u>7</u></a>
• <a href="#"><u>CATEGORIAS .....</u></a>	<a href="#"><u>8</u></a>
• <a href="#"><u>INSCRIPCIONES Y CUOTAS .....</u></a>	<a href="#"><u>9</u></a>
• <a href="#"><u>RESULTADOS .....</u></a>	<a href="#"><u>10</u></a>
• <a href="#"><u>MEDIOAMBIENTE .....</u></a>	<a href="#"><u>10</u></a>
• <a href="#"><u>REGLAMENTOS.....</u></a>	<a href="#"><u>10</u></a>
• <a href="#"><u>OTRA INFORMACION.....</u></a>	<a href="#"><u>11</u></a>
• <a href="#"><u>PREVENCION DE RIESGOS E INSTRUCCIONES DE SEGURIDAD.....</u></a>	<a href="#"><u>11</u></a>
• <a href="#"><u>COLABORADORES.....</u></a>	<a href="#"><u>12</u></a>
• <a href="#"><u>ORGANIZADORES .....</u></a>	<a href="#"><u>12</u></a>
• <a href="#"><u>CONTACTO.....</u></a>	<a href="#"><u>12</u></a>
• <a href="#"><u>RECURSOS (Material audiovisual) .....</u></a>	<a href="#"><u>13</u></a>

## ► E1 → SABADO 8 DE NOVIEMBRE

MAPA ..... : **Sierra de Burete**

Cartógrafo.....: Juan Fco. Sánchez Sánchez (sep-2020)

Nº Registro FEDO: MU-3635-24

Revisión.....: Juan Fco. Sánchez (abr/2024)

COMPETICIÓN..... : **9ª CARRERA DE LIGA DEL SURESTE**

**12ª CARRERA DE LIGA REGIONAL MURCIANA**

**17ª CARRERA DE LA LIGA AUTONOMICA COMUNIDAD VALENCIANA**

MODALIDAD ..... : **DISTANCIA LARGA**

ESCALAS ..... : **1/10.000 y 1/7.500**

TIPO DE CARRERA..... : **EN LINEA**

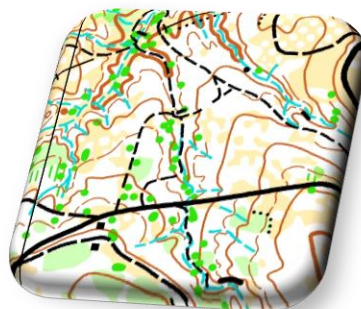
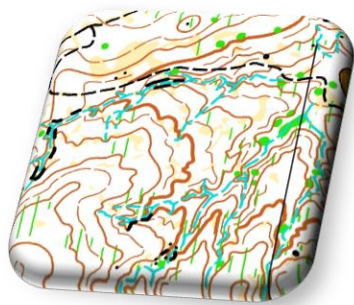
HORARIO DE SALIDAS ..... : **de 09:30h. a 11:30h.**

SALIDA RUTA GUIADA ..... : **10:30h. Charla previa informativa a las 10:15h. en Centro Competición**

CIERRE DE META ..... : **14:30h.**

TRAZADOR ..... : **JESUS MARIA BERNAL GOMEZ**





### Carrera Larga distancia en Sierra de Burete

Categoría	Distancia	Desnivel	Controles	Escala
<b>F-12</b>	2,3 km	50 m	9	1:7.500
<b>F-14</b>	2,8 km	50 m	12	1:10.000
<b>F-16</b>	3,5 km	100 m	11	1:10.000
<b>F-18</b>	4,8 km	185 m	13	1:10.000
<b>F-21B</b>	4,0 km	120 m	14	1:10.000
<b>F-21ELITE</b>	8,0 km	275 m	16	1:10.000
<b>F-35</b>	4,8 km	185 m	13	1:10.000
<b>F-45</b>	4,0 km	120 m	14	1:10.000
<b>F-55</b>	3,5 km	110 m	10	1:7.500
<b>F-65</b>	2,6 km	70 m	10	1:7.500
<b>M-12</b>	2,8 km	50 m	12	1:10.000
<b>M-14</b>	3,5 km	100 m	11	1:10.000
<b>M-16</b>	4,9 km	190 m	12	1:10.000
<b>M-18</b>	7,5 km	265 m	16	1:10.000
<b>M-21B</b>	4,9 km	190 m	12	1:10.000
<b>M-21ELITE</b>	8,9 km	295 m	18	1:10.000
<b>M-35</b>	8,0 km	275 m	16	1:10.000
<b>M-45</b>	7,5 km	265 m	16	1:10.000
<b>M-55</b>	6,2 km	230 m	14	1:7.500
<b>M-65</b>	3,5 km	110 m	10	1:7.500
<b>OPEN-AMARILLO</b>	1,7 km	35 m	7	1:7.500
<b>OPEN-NARANJA</b>	2,3 km	50 m	9	1:7.500
<b>OPEN-ROJO</b>	6,2 km	230 m	14	1:10.000
<b>RUTA GUIADA</b>	2,3 km	50 m	9	1:7.500

MAPA ..... : **Arroyo de Burete** (mapa nuevo, sólo usado en los relevos del Campeonato del Mundo Militar 2024)

Cartógrafo.....: Juan Fco. Sánchez Sánchez (may-24)

Nº Registro FEDO: MU-3633-24

COMPETICIÓN..... : **10ª CARRERA DE LIGA DEL SURESTE**

**13ª CARRERA DE LIGA REGIONAL MURCIANA**

**18ª CARRERA DE LA LIGA AUTONOMICA COMUNIDAD VALENCIANA**

MODALIDAD ..... : **DISTANCIA MEDIA**

ESCALAS ..... : **1/10.000 y 1/7.500**

TIPO DE CARRERA ..... : **EN LINEA**

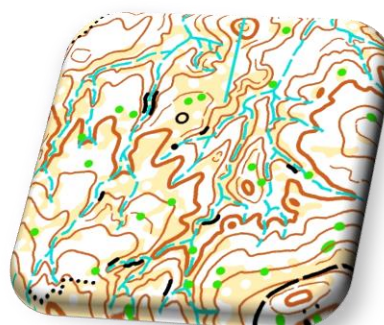
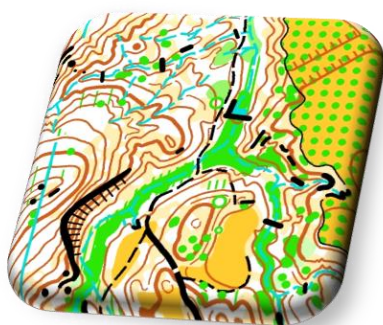
HORARIO DE SALIDAS ..... : **de 9:30h. a 11:30h.**

SALIDA RUTA GUIADA ..... : **10:30h. Charla previa informativa a las 10:15h. en Casa Forestal**

CIERRE DE META ..... : **13:30h.**

TRAZADOR ..... : **JESUS MARIA BERNAL GOMEZ**





### Carrera Media distancia en Arroyo de Burete-Vía Verde

Categoría	Distancia	Desnivel	Controles	Escala
<b>F-12</b>	1,6 km	65 m	11	1:7.500
<b>F-14</b>	2,1 km	85 m	14	1:10.000
<b>F-16</b>	2,6 km	105 m	15	1:10.000
<b>F-18</b>	3,2 km	145 m	17	1:10.000
<b>F-21B</b>	2,8 km	110 m	18	1:10.000
<b>F-21ELITE</b>	4,3 km	185 m	20	1:10.000
<b>F-35</b>	3,2 km	145 m	17	1:10.000
<b>F-45</b>	2,8 km	110 m	18	1:10.000
<b>F-55</b>	2,3 km	90 m	14	1:7.500
<b>F-65</b>	1,9 km	70 m	12	1:7.500
<b>M-12</b>	2,1 km	85 m	14	1:10.000
<b>M-14</b>	2,6 km	105 m	15	1:10.000
<b>M-16</b>	3,4 km	155 m	17	1:10.000
<b>M-18</b>	3,8 km	180 m	21	1:10.000
<b>M-21B</b>	3,4 km	155 m	17	1:10.000
<b>M-21ELITE</b>	4,6 km	195 m	20	1:10.000
<b>M-35</b>	4,3 km	185 m	20	1:10.000
<b>M-45</b>	3,8 km	180 m	21	1:10.000
<b>M-55</b>	3,2 km	140 m	18	1:7.500
<b>M-65</b>	2,3 km	90 m	14	1:7.500
<b>OPEN-AMARILLO</b>	1,6 km	55 m	10	1:7.500
<b>OPEN-NARANJA</b>	1,6 km	65 m	11	1:7.500
<b>OPEN-ROJO</b>	3,2 km	140 m	18	1:10.000
<b>ruta guiada</b>	1,6 km	65 m	11	1:7.500



### SUELO DURO (Centro acuático deportivo “Loli De Gea”)

#### Como llegar:

Latitud: 38.0921771    Longitud: -1.7959642

Desde las 19:00h. del viernes a las 09:00h. del domingo (gratis)



### PARKING AUTOCARAVANAS (parking del pabellón “Ana Carrasco”)

#### Como llegar

Latitud: 38.087584    Longitud: -1.7853512

Aseos y duchas en el campo de fútbol a 200 metros. Para la activación de los servicios es obligatorio apuntarse para conocer las necesidades; más adelante se indicará el horario



### E1 ➔ SABADO 8 DE NOVIEMBRE (Centro Comunitario de Cehegín: Casa Forestal)

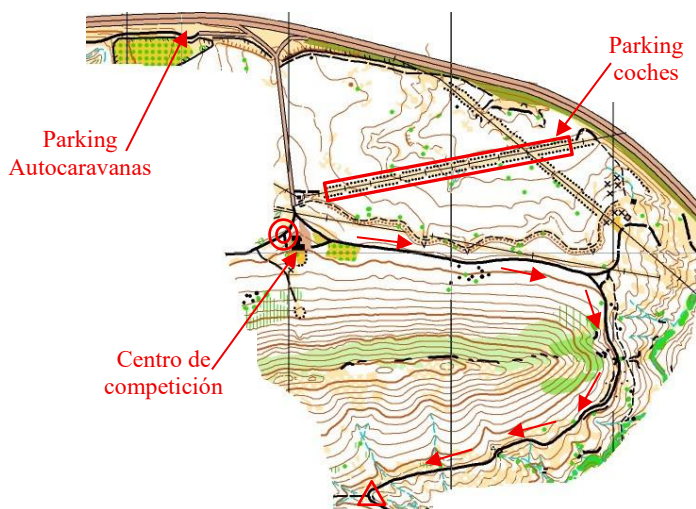
#### Como llegar

Latitud: 38.0672451    Longitud: -1.7377947

Parking situado entre 50-400 metros del Centro de Competición

Desde el suelo duro tenemos una distancia de 7,1 km y unos 9' en coche

Desde la Casa Forestal a Salida hay 1.300m. totalmente llanos (unos 20' andando)



### E2 ➔ DOMINGO 9 DE NOVIEMBRE (Arroyo Burete)

#### Como llegar

Latitud: 38.076293    Longitud: -1.7609711

Parking junto a Centro de Competición

Desde el suelo duro tenemos una distancia de 5,0 km y unos 10' en coche

<b>Categoría Oficiales</b>	<b>Rango de Edad</b>
<b>M/F - 12</b>	Nacidos en 2012 y después
<b>M/F - 14</b>	Nacidos en 2010-2011
<b>M/F - 16</b>	Nacidos en 2008-2009
<b>M/F - 18</b>	Nacidos en 2006-2007
<b>M/F - 21B</b>	Sin límite de edad
<b>M/F – 21Elite</b>	Sin límite de edad
<b>M/F - 35</b>	Nacidos en 1989 y antes
<b>M/F - 45</b>	Nacidos en 1979 y antes
<b>M/F - 55</b>	Nacidos en 1969 y antes
<b>M/F - 65</b>	Nacidos en 1959 y antes

Categorías de promoción, no puntúan para la LSE / LRMU / LACV	
<b>Categorías no Oficiales</b>	<b>Nivel Físico-Técnico</b>
<b>Open Amarillo</b>	categoría recomendada para niños
<b>Open Naranja</b>	categoría para mayores que no tienen experiencia en el deporte de la Orientación
<b>Open Rojo</b>	categoría para mayores con alguna experiencia previa en el deporte de la Orientación
<b>Ruta-Guiada</b>	Para niños y/o adultos que quieran hacer este recorrido con la ayuda de un monitor del club. La salida prefijada será a las 10:30 horas.

## ► INSCRIPCIONES Y CUOTAS

Las inscripciones se realizarán a través del sistema CONTROL200 (<https://www.control200.com/InfoEvento.aspx?Evento=320>) hasta las 23:59h del martes día 4 de noviembre de 2025.

Las horas de salida serán seleccionadas por el propio corredor en el momento de hacer la inscripción.

No se realizarán inscripciones el día de la prueba.

Los cambios de número de pinza SportIdent el día de la prueba, tendrán un recargo adicional de 1€.

Las inscripciones no abonadas en plazo, serán eliminadas del sistema CONTROL200.

Para solicitar una factura de éste evento, rellene el siguiente [Formulario](#)

### ● Cuotas (dentro del primer plazo y único plazo de inscripción)

Categorías		Con licencia FEDO/FPO	Sin licencia FEDO/FPO	Alquiler pinza SportIdent
F-21B F-21A F-35 F-45 F-55 F-65	M-21B M-21A M-35 M-45 M-55 M-65	8,00 €	13,00 €	+2,00 €
F-12 F-14 F-16 F-18	M-12 M-14 M-16 M-18	5,00 €	10,00 €	+2,00 €
OPEN-AMARILLO OPEN-NARANJA RUTA-GUIADA		5,00 €	8,00 €	0,00€
OPEN-ROJO		8,00 €	13,00 €	+2,00 €

## ► RESULTADOS

Los resultados totales y Winsplits estarán disponibles en [CONTROL200](#) al finalizar la prueba



Se podrán seguir los resultados en tiempo real a través de la aplicación O-Results para móviles Android y Apple



Sistema ANDROID



Sistema IPHONE



Análisis de la carrea: al finalizar la prueba, se podrán cargar los tracks/rutas individuales en [O-track](#)



## ► MEDIOAMBIENTE

Medidas que adopta la federación y clubes asociados para el cuidado del medio [natural](https://www.orientacionmurciana.com/cuidado-del-medio-natural/) <https://www.orientacionmurciana.com/cuidado-del-medio-natural/>

En el centro de competición, estará disponible 3 papeleras/bolsas diferentes: una negra para residuos orgánicos, otra amarilla para plásticos (botellas, botellines y/o envases como zumos) y otra en color azul para el papel.

Recordar que nuestro campo de juego es el medio natural, se pide tener un comportamiento cívico y respetuoso durante toda la competición; no salir de la zona de mapa, y por supuesto, tener un respeto máximo con la flora y fauna de la zona, nosotros/as somos los/as invitados/as.



## ► REGLAMENTOS

Estos son los reglamentos vigentes que regulan la competición, cesión del material y cartografía de la Federación de Orientación de la Región de Murcia. La aprobación de los mismos corresponde a la Asamblea General de la F.O.R.M.: <https://www.orientacionmurciana.com/reglamentos/>

## ► OTRA INFORMACION

- Todas las categorías utilizarán el sistema de control **SportIdent** y estarán configuradas **en su modo Air+** (detección inalámbrica de paso). Los corredores podrán usar, además del modelo SIAC, los modelos SI-Card 8, SI-Card 9, SI-Card 10, SI-Card 11, comCard o pCard. Otros modelos anteriores están descatalogados y, aunque actualmente no suelen dar problemas, Sportident no ofrece garantías de que funcionen correctamente; el corredor las usará bajo su responsabilidad. En el caso de no poseer tarjeta Sportident, tendrá que seleccionar la casilla “alquilar” al realizar la inscripción y la podrá recoger en la mesa del equipo SportIdent el día de la prueba.
- Es **obligatorio pasar por meta y descargar** la información de la tarjeta electrónica en el puesto **SportIdent**, **aunque no se haya completado la carrera**.
- Habrá avituallamiento líquido (agua) y sólido (fruta) al finalizar la prueba. Con el objetivo de reducir el uso de plástico, el agua se dispondrá en garrafas grandes, por lo que cada participante que quiera disponer del mismo deberá llevar un recipiente (bidón, vaso o similar). **Habrá avituallamiento líquido en carrera E1 del sábado.**
- No se podrá estar en carrera más de 2 horas y 30 minutos. El corredor que sobrepase este tiempo deberá abandonar la carrera y dirigirse a la meta.
- En la zona de competición se dispondrá de **aseos químicos en la carrera E2 del domingo. En la carrera del sábado se utilizarán los aseos propios de la Casa Forestal.**
- En la zona de competición se dispondrá del **Food Truck “Diablobuguer”**, donde se podrá desayunar temprano.
- **MUY IMPORTANTE:** Para la prueba del domingo en Arroyo Burete (E2) somos conscientes de que los miembros del Equipo Nacional Militar participaron en la competición de relevos y conocen el mapa. Tanto la corredora de nuestro club que participó como los componentes del equipo de campo de dicho campeonato (todos de nuestro club) están en la organización de esta prueba. Y si alguno de los que participaron al igual que el cartógrafo, se inscriben en la competición, podrán correr pero la carrera les puntuará como organizada.
- Contaremos con la presencia de **Tienda de Orientación**
- **En la carrera del domingo E2, el recorrido OPEN-AMARILLO tendrá algunos tramos balizados con cinta porque se pierde la senda**

## ► PREVENCION DE RIESGOS E INSTRUCCIONES DE SEGURIDAD

1. Los orientadores participan en la prueba bajo su propia responsabilidad, asumiendo los riesgos inherentes a las carreras de orientación a pie.
2. En el caso de los menores de edad, además, los clubes respectivos son los responsables de asignar a sus orientadores al recorrido apropiado a su nivel físico y técnico, si el menor de edad no está asociado a un club, serán el padre, madre o tutor de este los responsables de la asignación.
3. Accesos y aparcamientos de los vehículos. Indicado en apartado de acceso.
4. Recomendable extremar la precaución en los desplazamientos a pie durante todo el evento obedeciendo las indicaciones de la organización y respetando la norma vial.
5. Meteorología: [Seguimiento actualizado](#)
6. Servicios sanitarios: Habrá una ambulancia en centro de competición.
7. Protocolo federativo de accidentes activo:  
<https://www.fedo.org/web/licencias/seguro-deportivo>, el parte de accidente puede ser sellado por el club de pertenencia, o se puede pedir en la mesa de secretaria del centro de competición.

## ► COLABORADORES

Pulsar sobre la imagen para ir a la web del colaborador

## ► ORGANIZADORES

<b>Director de la prueba:</b>	Pedro Mayol
<b>Trazados:</b>	Jesús M <sup>a</sup> Bernal
<b>SportIdent, cronometraje:</b>	Antonio Cano, Francisco Javier Sáez
<b>Colocadores:</b>	José Pérez, Javier Henarejos, Adrián Llor, José Fco. Mendoza Ramón de Lucas, Román Pérez, Guillermo Iglesias
<b>Salida 1:</b>	Aurelio Bello, José Mendoza, Miguel Caballero, Joaquín Gil
<b>Salida 2:</b>	Joaquín Martínez, Sebastián Martínez
<b>Ruta guiada:</b>	Juan Abellán
<b>Secretaría:</b>	Alba Martínez
<b>Avituallamiento:</b>	María Gómez
<b>Aparcamiento:</b>	José M. González, Serafín García, Jose M <sup>a</sup> Escobar
<b>Delegado Federativo</b>	Jose A. García Murcia

## ► CONTACTO



[www.murcia-o.com](http://www.murcia-o.com)



[@MurciaOrienta](https://twitter.com/MurciaOrienta)




[@murciaorientacion](https://www.instagram.com/murciaorientacion)

Teléfono: 628 44 23 35

659 00 92 37

**Mujer y Orientación: ¿Qué es la Orientación?**



**Mujer y Orientación: Deporte para todas edades**



**Mujer y Orientación: Deporte formativo**



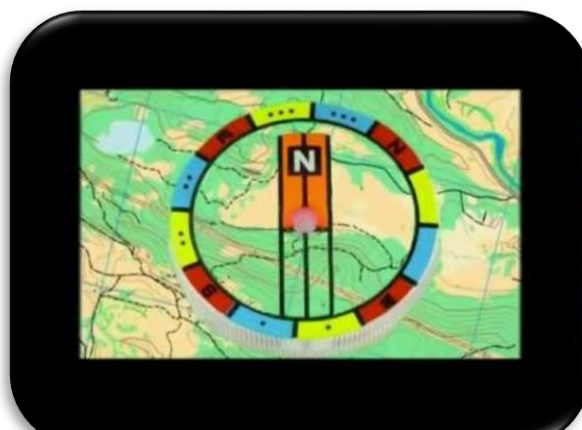
**Mujer y Orientación: La Naturaleza, el mejor estadio del mundo**



**Mujer y Orientación: Modalidades**



**La orientación en la Educación**



**La orientación en el tiempo libre**



**La Orientación y la competición**

