

BOLETIN FINAL

10/09/2026

LIGA SURESTE ORIENTACIÓN A PIE 2026
Liga Regional Murciana O-Pie
Liga Autonómica C. Valenciana O-Pie
12 y 13 de septiembre de 2026.
SIERRA DEL ORO. CIEZA. MURCIA

BOLETÍN FINAL

Liga del Sureste de Orientación a Pie · Liga Regional Murciana O-Pie 2026

Club organizador: SENDA Asociación Deportiva de Orientación en la Naturaleza

Fechas: 12 y 13 de septiembre de 2026

Lugar: Cieza (Murcia) — Zona Sierra del Oro

Modalidad: Orientación a Pie (O-Pie)

Válida para:

- Liga del Sureste de Orientación a Pie 2026
- Liga Regional Murciana de Orientación a Pie 2026
- Liga Autonómica C. Valenciana a Pie 2026

1. PRESENTACIÓN

Desde el club Senda es un honor y todo un reto poder organizar una prueba de la Liga del Sureste de Orientación a Pie.

El evento se organizará en colaboración con el Ayuntamiento de Cieza, la Dirección General de Deportes y la Dirección General de Medio Natural de la Comunidad Autónoma de la Región de Murcia y forma parte del calendario oficial de la Federación de Orientación de la Región de Murcia y Liga Sureste de Orientación a Pie, contando con el apoyo de la Federación Española de Orientación.

Desde nuestro club esperamos que lo disfrutéis y agradecemos vuestra confianza una vez más.

Un saludo.

Club Senda Orientación

2. INFORMACIÓN GENERAL

Como llegar, acceso y localizaciones

- Cómo llegar a Cieza:

Cieza se encuentra en el norte de la Región de Murcia, con excelente comunicación por autovía:

- Desde Murcia: A-30 norte (aprox. 40 min)
- Desde Alicante: A-31 / A-30 (aprox. 1h 15 min)
- Desde Albacete: A-30 sur (aprox. 1h 15 min)
- Autobús: Líneas regulares Interbus / ALSA con parada en Cieza
- Tren: Estación de Cieza (línea Murcia-Albacete)

- **Suelo Duro**
  - Lugar Suelo Duro: Polideportivo Municipal "Mariano Rojas" – Cieza
  - UBICACIÓN: Polideportivo Mariano Rojas, 30530 Cieza, Murcia
  - HORARIO Suelo duro:
    - VIERNES 11 DE SEPTIEMBRE, ENTRADA DESDE LAS 22:45
    - SÁBADO 12 DE SEPTIEMBRE, SALIDA ANTES DE LAS **09:00**
    - SÁBADO 12 DE SEPTIEMBRE, ENTRADA DESDE LAS 22:00
    - DOMINGO 13 DE SEPTIEMBRE, SALIDA ANTES DE LAS **09:00**

- **Autocaravanas**

Para las autocaravanas se ofrece el aparcamiento ubicado al lado del Campo de Fútbol “La Era”- Cieza

Campo de Fútbol La Era, 30530 Cieza, Murcia

Queda totalmente prohibido pernoctar para las autocaravanas en la sierra en los alrededores del centro de competición.

3. INSCRIPCIONES

- Hay dos plazos de inscripción.
    - El primer plazo (sin recargo) finaliza el martes 8 de septiembre a las 23:59 h.
    - El segundo plazo *(con recargo y sujeto a la disponibilidad de horas de salida y mapas vacantes)* finaliza el jueves 10 de septiembre a las 23:59 h.
- No se admitirán inscripciones el día de la prueba.
- Las inscripciones se realizarán accediendo al sistema CONTROL200
- Las horas de salida serán seleccionadas por el propio corredor en el momento de hacer la inscripción.
- Las inscripciones no abonadas en plazo serán eliminadas del sistema CONTROL200
- Facturas, la solicitud se debe realizar al mail sendasecretaria@gmail.com
- Suelo duro, inscripciones en CONTROL200 junto con la inscripción de la prueba (2€ por reserva)

- **Cuotas de inscripción Media distancia:**

Categoría	Con licencia FEDO/FPO	Sin licencia FEDO/FPO	Alquiler de pinza SportIdent
F21-ELITE/ M21-ELITE	9€	12€	3€
F-21B / M-21B			
F-35 / M-35			
F-45 / M-45			
F-55 / M-55			
F-65 / M-65			
U-10	6€	9€	0€
F-12 / M-12			
F-14 / M-14			
F-16 / M-16			
F-18 / M-18			
OPEN NARANJA OPEN AMARILLO RUTA GUIADA	6€	9€	0€
OPEN ROJO	9€	12€	3€

- **Cuotas de inscripción Larga distancia:**

Categoría	Con licencia FEDO/FPO	Sin licencia FEDO/FPO	Alquiler de pinza SportIdent
F21-ELITE/ M21-ELITE	9€	12€	3€
F-21B / M-21B			
F-35 / M-35			
F-45 / M-45			
F-55 / M-55			
F-65 / M-65			
U-10	6€	9€	0€
F-12 / M-12			
F-14 / M-14			
F-16 / M-16			
F-18 / M-18			
OPEN NARANJA OPEN AMARILLO RUTA GUIADA	6€	9€	0€
OPEN ROJO	9€	12€	3€

- **Alquiler de pinza SPORT IDENT:**
  - Se dejará el DNI o 30€ como fianza.
  - Recargo por cambio de pinza el mismo día de la prueba: 1€
  - Recambio por cambio de pinza en el momento de la descarga de datos: 2€

4. PROGRAMA

Viernes 11 de septiembre

- 22:45 h – Apertura de suelo duro en Cieza.

  Lugar Suelo Duro: Polideportivo Mariano Rojas, 30530 Cieza, Murcia

Sábado 12 de septiembre

- 9:00 h Apertura de Centro de Competición
- 9:30 h Comienzo de salidas de Media distancia
- 11:30 h Última salida
- 13:00 h Cierre de meta
- 22:00 h Reapertura Suelo Duro

Domingo 13 de septiembre

- 8:30 h Apertura de Centro de Competición
- 9:00 h Comienzo de salidas de Larga distancia
- 11:30 h Última salida
- 13:45 h Cierre de meta

(El cierre del suelo duro sábado y domingo será a las 09:00h)

Para ambos días, sábado y domingo:

Habrá una categoría para personas que quieran iniciarse en la orientación.

- Hora Charla Ruta Guiada 10:00 en Centro de Competición.
- Salida Ruta Guiada:
  - En esta categoría la salida será en grupo a la misma hora, las 10:30 horas.
  - Todos los inscritos en esta categoría irán acompañados de uno o varios tutores del club organizador que darán una pequeña charla inicial e irán acompañando a todo aquellos que así lo deseen siguiendo todo el recorrido creado al efecto y que se adapta a sus conocimientos.

- Se recomienda llevar calzado y ropa apropiada y cómoda para andar por el monte, una mochila o bolsa con agua y muchas ganas de disfrutar y aprender las técnicas básicas de este deporte.
- Es obligatorio inscribirse a esta ruta guiada, como al resto de categorías.

Avituallamiento y Meta:

- Distancia Larga, Aunque habrá avituallamientos habituales para la prueba de distancia larga.
- Debido a la previsión de altas temperaturas, desde la organización recomendamos portar avituallamiento líquido personal mediante bidón, bolsa de hidratación o cualquier tipo de cantimplora si se quiere hidratar durante la carrera. Prohibido sacar vasos o botellas de la zona balizada de avituallamiento.
- Distancia media, no habrá avituallamiento durante la carrera.

Centro de Competición:

- Ubicación Parking y Centro de competición: https://maps.app.goo.gl/b5gdAsAZosvASrhN9
- Secretaria; recogida de tarjetas Sportident alquiladas, siendo el mismo lugar donde se tendrán que devolver una vez finalizada la carrera.
- Aseos portátiles.
- Servicio de Bar (Se admitirá pago con tarjeta y efectivo).
- Tienda de Orientación.
- Servicios Médicos
    - En el centro de competición habrá un servicio sanitario de primeros auxilios.

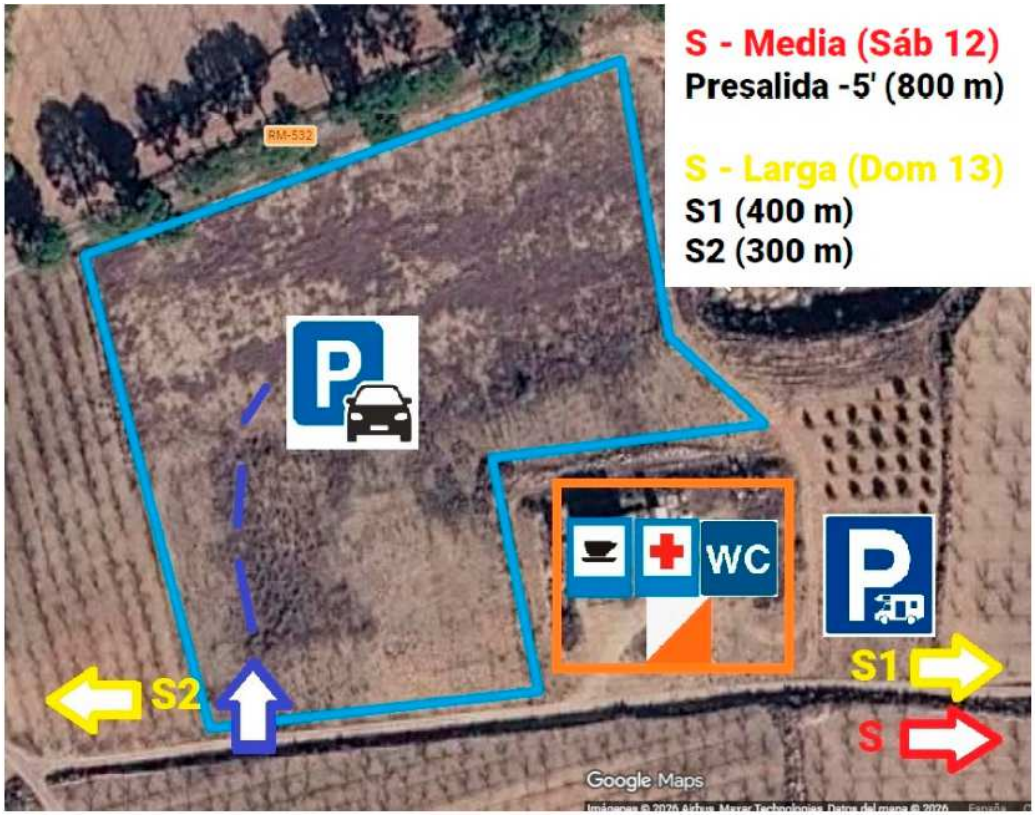

- Salida Media Distancia (día 1 - sábado 12)

  Presalida situada a 800 metros, con llamadas a -5 minutos.

  TODAS LAS CATEGORÍAS

- Salidas Larga Distancia (día 2 – domingo 13)

  Salida 1 situada a 400 metros

  SOLO CATEGORÍAS OFICIALES A PARTIR DE F16 / M16

  Salida 2 situada a 300 metros

  U10 - F12 – F14 – M12 – M14 - OPEN AMARILLO- OPEN NARANJA- OPEN ROJO – RUTA GUIADA

- Las categorías OPEN Y RUTA GUIADA no tienen hora de salida asignada, comienzan al picar la base de salida.

Avisos:

- En las categorías de iniciación y de las de menor nivel técnico, hay tramos donde se han colocado cintas desde un control a otro para facilitar el trayecto a los orientadores más noveles, tanto en la carrera del sábado como la del domingo
- Hay un elemento peligroso (Hoyo) señalizado en el mapa y en el terreno (fuera del recorrido normal).



- Existen colmenas marcadas en Zona Prohibida en Mapa y en terreno.
- Se recomienda el uso de pantalón largo y calzado adecuado a cultivos pedregosos (riesgo arañazos o torceduras).
- Respeto de áreas privadas. Prohibido coger frutos de los árboles de los cultivos.

5. LA COMPETICIÓN

- Delegado Federativo: Pendiente de asignar
    - Puntuable LIGA SURESTE DE O-PIE 2026
    - Puntuable LIGA REGIONAL MURCIANA DE O-PIE 2026
    - Puntuable LIGA COMUNIDAD VALENCIANA DE O-PIE 2026

CARACTERÍSTICA DEL TERRENO - LA SIERRA DEL ORO (CIEZA / ABARÁN, REGIÓN DE MURCIA)

- Relieve

El relieve general es abrupto, vigoroso y con fuertes desniveles. La sierra destaca por sus marcadas pendientes calcáreas, que se elevan desde el valle del Segura hasta superar los 900 metros. La zona de competición será la de menores pendientes con relieve más moderado y con abundancia de rocas de diferentes tamaños desde 1 a 4 metros y correntías con desnivel más común Sur Norte.

- Suelo y caminos

Suelos muy erosionados y secos debido al clima del sureste peninsular con abundancia de piedra suelta, Existen numerosas agrupaciones de piedra en general creadas por el hombre que se presentan en forma de pequeños montículos, muros lineales de diferente envergadura y taludes para control de correntías. Escasa red de caminos salvo en la cercanía de cultivos.

- Vegetación

La vegetación baja es de carácter típicamente mediterráneo y semiárido. Destacan el esparto, el romero y el tomillo que dominan el terreno. También existe presencia de coscoja, lentisco o madroños en menor medida. Las masas forestales de pino carrasco (Pinus halepensis) se presentan en zonas de sotobosque limpio y otras con amplia densidad de pinos y acumulación de maleza. Ausencia de grandes bosques densos continuos, predomina el bosque medio con diferentes densidades de matorral, el bosque bajo semidespejado y zonas puntuales de arbolado mixto de escasa altura adaptado a la falta de agua. La visibilidad y capacidad de paso a pie es de buena a moderada.

La zona Norte de bosque linda con zonas de cultivo, principalmente almendro con suelo pedregoso.

SÁBADO 12 SEPTIEMBRE - MEDIA DISTANCIA

- MAPA
  - Mapa La Ermitica, mapa nuevo.
  - Cartografía: Jesús Martínez Morales y Francisco José Gómez Velázquez.
  - Trazador: Jesús Martínez Morales
  - Escala de los mapas:
    - Categoría: Todas 1:7500
  - Equidistancia: 5 metros.

- LA CARRERA
  - Tipo de carrera por orden de paso: en línea.
  - Por distancia: Media.
  - Avituallamientos en carrera: No.
  - Avituallamiento en meta: Si.
  - Habrá descripciones de controles impresas en papel en la salida.
  - Formato de impresión: A4 a 1 cara.
    - Excepto Categorías F/M 21Elite y M35 que estará impreso a 2 caras. (Giro de mapa durante la carrera)
  - Se podrá correr con tarjeta SIAC, siendo válidas también los modelos SICard de la marca SportIdent (SICard 8 o superior)..

- CARTOGRAFÍA
    - Mapa con tendencia de desnivel de Sur a Norte. Delimitado al Sur con una pista forestal y al Norte con zona de cultivos. Gran abundancia de detalles idóneos para el desarrollo de una distancia media. En el mapa destacan gran número de árboles aislados o característicos representados con el símbolo 417, elementos rocosos y rocas representados con los símbolos puntuales de rocas en sus diferentes tamaños y el símbolo 207 en los casos de grupos de piedras, asimismo aparecen multitud de taludes formados por piedras representados por los elementos 104 y 101.9 y 202 los de mayor altura, montículos representados con 109 y 110, muros de piedras representados con los elementos 513 y 514, y por último, los diferentes elementos de área de zonas de rocas.

      Los limites de cultivos en su mayoría están perimetrados por hileras de piedras agrupadas que han sido representadas con el elemento de área 210, 211 y 212 y se ha utilizado el elemento 104 en las mismas hileras cuando éstas significaban un cambio de nivel entre los diferentes bancales/terrazas de cultivos.

      Escasos puestos de caza representados con el símbolo 531 (X negra) y el otro símbolo especial 530 (círculo negro) ha sido utilizado para calera o pequeño refugio de planta circular. Existe gran abundancia de mojones de señalizado de monte público así como restos de sujeción de postes de una antigua línea de luz, así como hitos de piedra de 1 metro de altura representados todos con el elemento 526.

      En cuanto a cortados se han representado los más significantes y de mayor envergadura coincidentes en su mayoría en zonas de correntías de agua o ramblas.

      Por último, destacar referente a la vegetación mucha irregularidad y sin grandes extensiones de la misma transitabilidad, de ahí que se le haya dado especial importancia a la curva de nivel y los elementos ya comentados.

      Sin duda, con una buena lectura se puede presumir de que es una mapa en el que va a ser fácil localizarse.

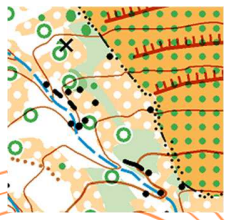
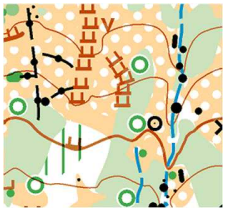
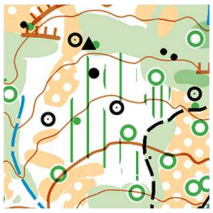



Árbol aislado/característico

Tocón o Raiz o Arbol seco relevante



Símbolos de roca más comunes











Hitos/mojones

Taludes de piedra
De menor a mayor
Importancia.

Monticulo de piedras







Muros o hileras
de piedras.

Hilera entre bancales
o talud de piedra largo.

- COMENTARIO DEL TRAZADO

  He tratado que la carrera se adapte al máximo al tipo de formato de media distancia teniendo en cuenta el tipo de terreno y mapa elegido.

  Los recorridos van a estar caracterizados por continuos cambios de dirección más propios de la distancia combinados con tramos intermedios que darán diversidad a la prueba. En todos los tramos, sobre todo en las categorías más técnicas, he procurado que los corredores se encuentren con varias elecciones de ruta, siendo, espero, una carrera divertida y rápida.

  A tener en cuenta, debido al desnivel acumulado y la dificultad de progresión en algunas zonas del mapa he creído conveniente hacer los recorridos reducidos en distancia para acercarnos al máximo a los tiempos de los ganadores según normativa.

  La lectura minuciosa en cada zona del mapa será determinante para no perder la conexión con el terreno sobre todo en las zonas de escasa visibilidad.

- DISTANCIAS Y DESNIVEL **Media Distancia**

Categoría	Distancia (km)	Desnivel (metros)	Escala	Cambio/Giro de mapa
F-12	1,8 km	75	1:7500	NO
F-14	1,9 km	80	1:7500	NO
F-16	2,4 km	90	1:7500	NO
F-18	2,7 km	95	1:7500	NO
F-21B	2,0 km	80	1:7500	NO
F-21ELITE	**3,4 km**	**130**	**1:7500**	SI
F-35	3,0 km	115	1:7500	NO
F-45	2,3 km	95	1:7500	NO
F-55	2,5 km	100	1:7500	NO
F-65	2,2 km	95	1:7500	NO
M-12	1,8 km	75	1:7500	NO
M-14	2,4 km	90	1:7500	NO
M-16	2,7 km	95	1:7500	NO
M-18	2,3 km	95	1:7500	NO
M-21B	2,4 km	90	1:7500	NO
M-21ELITE	**4,3 km**	**170**	**1:7500**	SI
M-35	3,4 km	130	1:7500	SI
M-45	3,1 km	125	1:7500	NO
M-55	2,5 km	100	1:7500	NO
M-65	2,3 km	105	1:7500	NO
OPEN-AMARILLO	1,8 km	75	1:7500	NO
OPEN-NARANJA	2,0 km	75	1:7500	NO
OPEN-ROJO	2,4 km	90	1:7500	NO
RUTA GUIADA	1,8 km	75	1:7500	NO
U-10	1,8 km	75	1:7500	NO

DOMINGO 13 SEPTIEMBRE - LARGA DISTANCIA

- MAPA
    - Mapa Sierra del ORO, Los Tardíos, mapa usado parcialmente en 2010.
    - Cartografía: 2013
    - Revisado y Georeferenciado en 2026 por Jesús Martínez Morales y Francisco José Gómez Velázquez.
    - Trazador: Jesús Martínez Morales
    - Escala de los mapas:
        - Categoría: F/M55, F/M65, F/M12, U10
        - Categoría: Resto en escala 1:10000
    - Equidistancia: 5 metros.

- LA CARRERA
    - Tipo de carrera por orden de paso: en línea.
    - Por distancia: Larga
    - Salidas: 2 salidas separadas. Distribución en Tabla de distancias y desnivel.
    - Avituallamientos en carrera: Si.
    - Avituallamiento en meta: Si.
    - Habrá descripciones de controles impresas en papel en la salida.
    - Formato de impresión: A4 a 1 cara.
    - Se podrá correr con tarjeta SIAC, siendo válidas también los modelos SICard de la marca SportIdent (SICard 8 o superior).

- EL TERRENO
    - El mapa es una continuidad hacía el Oeste del mapa nuevo utilizado en la media. En la medida que se va alejando hacia el Oeste empiezan a desaparecer la cantidad de elementos en número pero tanto las características como el criterio de cartografiado se ha intentado unificar lo que ha supuesto casi crear el mapa completo desde cero. A diferencia del otro mapa los cultivos están más presentes, destacar que el suelo en estos está poblado de pequeñas piedras que dificultan la carrera. Ojo tobillos. Y por último, linda al Oeste con una carretera de poco pero rápido tránsito y con un prominente cortafuegos.
    - El resto de características del terreno y detalles del cartografiado muy similar al mapa de la media distancia.

- COMENTARIO DEL TRAZADO

  He tratado que la carrera se adapte al máximo al tipo de formato de larga distancia teniendo en cuenta el tipo de terreno y mapa elegido.

  Los recorridos van a estar caracterizados por continuos cambios de dirección más propios de una distancia intermedia debido a la extensión del mapa, combinados con tramos largos que darán la esencia de larga distancia. En todos los tramos, sobre todo en las categorías más técnicas, he procurado que los corredores se encuentren con varias elecciones de ruta, siendo, espero, una carrera divertida y rápida siendo una larga distancia.

  Estimo que si la temperatura es veraniega y teniendo en cuenta la dureza del terreno puede que el saber dosificar los esfuerzos pueda ser determinante para el devenir de la carrera.

  Las elecciones de ruta sobre todo en las categorías más largas serán el condicionante que defina el resultado final de la carrera. Durante estos largos trayectos existirá la posibilidad de usar diferentes técnicas de navegación para llegar al objetivo.

  Aunque se ha evitado que el uso de la carretera al Oeste sea una opción en las elecciones de ruta, estará prohibido el transito o cruce por esta.

  Por último y viniendo de la carrera del sábado, las dificultades del terreno y desnivel y la previsión de temperaturas he realizado los trazados intentando ajustar de nuevo las distancias para que los tiempos sean lo más cercanos a los de tiempos de ganador habituales de la distancia.

- DISTANCIAS Y DESNIVEL

Categoría	Distancia (km)	Desnivel (metros)	Escala	Salida
F-12	2,1 km	85	1:7500	S2
F-14	2,6 km	105	1:10000	S2
F-16	3,1 km	120	1:10000	**S1**
F-18	3,4 km	135	1:10000	**S1**
F-21B	3,1 km	120	1:10000	**S1**
F-21ELITE	**5,0 km**	**210**	**1:10000**	**S1**
F-35	4,8 km	180	1:10000	**S1**
F-45	4,1 km	155	1:10000	**S1**
F-55	3,6 km	145	1:7500	**S1**
F-65	3,1 km	120	1:7500	**S1**
M-12	2,1 km	85	1:7500	S2
M-14	2,7 km	105	1:10000	S2
M-16	3,4 km	135	1:10000	**S1**
M-18	4,0 km	145	1:10000	**S1**
M-21B	3,1 km	125	1:10000	**S1**
M-21ELITE	**6,1 km**	**235**	**1:10000**	**S1**
M-35	5,0 km	210	1:10000	**S1**
M-45	4,9 km	195	1:10000	**S1**
M-55	4,3 km	175	1:7500	**S1**
M-65	3,3 km	130	1:7500	**S1**
OPEN-AMARILLO	2,0 km	85	1:7500	S2
OPEN-NARANJA	2,4 km	100	1:7500	S2
OPEN-ROJO	3,1 km	120	1:7500	S2
RUTA GUIADA	2,0 km	85	1:7500	S2
U-10	2,0 km	85	1:7500	S2

6. REGLAMENTOS

Estos son los reglamentos vigentes que regulan las competiciones, cesión del material y cartografía de la Federación de Orientación de la Región de Murcia. La aprobación de los mismos corresponde a la Asamblea General de la F.O.R.M.:

https://www.orientacionmurciana.com/reglamentos/

- NORMAS PARA LA UTILIZACIÓN DEL SUELO DURO

  - Las instalaciones del suelo duro podrán ser utilizadas desde el viernes 11-09-2026, a las 22:45 horas, hasta el domingo 13-09-2026, a las 09:00 horas. **Teniendo que dejarlo libre y no pudiendo dejar ninguna pertenencia desde el sábado 12-09-2026 a las 09:00 horas hasta la reapertura a las 22:00 horas el mismo sábado.**
  - Se ruega hacer un uso responsable de las instalaciones: no tirar basura, haciendo uso de las papeleras y contenedores de basura.
  - Prohibido cocinar dentro de las instalaciones, no comer, ni beber en la pista deportiva.
  - No entrar a la pista deportiva con calzado sucio (con barro o piedras) o que pueda dañar la superficie deportiva. Utilizar calzado limpio y/o chanclas.
  - Utilizar el agua, en aseos y duchas, con responsabilidad.
  - No ensuciar innecesariamente los aseos y/o las duchas.
  - Los menores de edad deberán ir acompañados por un adulto que también haga uso del suelo duro y que se responsabilice del respeto de las normas de uso por parte del menor.
  - No existe vigilancia en el suelo duro, por lo que ni los organizadores ni el Ayuntamiento se hacen responsables de las pertenencias particulares depositadas en las instalaciones.
  - Cierre nocturno del suelo duro y apagado de luces, de 23:00 horas a 07:00 horas. Se ruega el adecuado silencio para respetar el descanso de todos.
  - Cierre final del recinto Domingo 13 de septiembre a las 09:00 horas.

7. SEGURIDAD

- Los orientadores participan en la prueba bajo su propia responsabilidad, asumiendo los riesgos inherentes a las carreras de orientación a pie.
- En el caso de los menores de edad, además, los clubes respectivos son los responsables de asignar a sus orientadores al recorrido apropiado a su nivel físico y técnico, si el menor de edad no está asociado a un club, serán el padre, madre o tutor de este los responsables de la asignación.
- Meteorología (previsión en enlace). https://www.eltiempo.es/cieza.html

	Vie 11 SEP 30° 17°	Sáb 12 SEP 29° 17°	Dom 13 SEP 30° 19°
08:00	17°	17°	19°
14:00	30°	29°	30°
20:00	26°	25°	25°
Lluvia	0 mm	0 mm	0 mm
Nieve	0 cm	0 cm	0 cm
Viento	↖ 15 km/h	↖ 16 km/h	↖ 16 km/h
	07:42	07:43	07:44
	20:21	20:20	20:18

- Accesos y aparcamientos de los vehículos. Indicado en apartado de accesos. Recomendable extremar la precaución en los desplazamientos a pie durante todo el evento obedeciendo las indicaciones de la organización y respetando la norma vial. Por favor, seguir las instrucciones del personal de la organización con la colocación de los vehículos para que queden de la mejor manera orientados de cara a una posible evacuación de emergencia.

- Posibles zonas peligrosas y prohibidas en el área de carrera identificadas como prohibidas.

8.MEDIO AMBIENTE

Si cualquier participante detecta una incidencia que afecte al medio natural donde se va a celebrar la carrera podrá comunicarlo con el formulario que hay disponible en la web de la F.O.R.M. ENLACE FORMULARIO



9.ALOJAMIENTOS

Información sobre alojamientos en Cieza según páginas webs oficiales:
https://ciezaturismo.es/cicerone-categories/alojamientos/
https://www.floracioncieza.info/turismo/donde-dormir/

- CASA RURAL 'LA ATALAYA'
  - Cuenta con 6 plazas
  - https://www.complejoruralatalaya.com
  - info@complejoruralatalaya.com
  - 694 469 490
  - Paraje El Estrecho

- B&B CIEZA Hotel
  - Cuenta con 80 habitaciones
  - www.hotel-bb.com
  - hotel.cieza@hotelbb.com
  - 868 684 995
  - Centro comercial Los Olivos Ctra. N-301 – Cieza

- LA OLMEDA DEL MARIPINAR
  - Cuenta con 6 plazas
  - https://laolmedadelmaripinar.com/
  - 639 236 762
  - Paraje Maripinar
- ALBERGUE RURAL 'LA ATALAYA'
  - Cuenta con 52 plazas
  - http://www.complejoruralatalaya.com

- info@complejoruralatalaya.com
- 694 469 490
- Paraje El Estrecho

- HOSPEDERÍA SAN SEBASTIÁN
  - Cuenta con 15 habitaciones
  - www.sansebastianhospederia.com
  - reservas@sansebastianhospederia.c
  - 868 961 868
  - C/ San Sebastián, 21 – Cieza

- CASA DE LA CAMPANA - Hospedería Rural
  - Cuenta con 10 habitaciones
  - www.casadelacampana.com
  - info@casadelacampana.com
  - 968 454 581 | 675 980 551
  - Paraje Perdigüera

- COMPLEJO RURAL 'EL GINETE'
  - Cuenta con 12 plazas
  - elginete@ventaelginete.com | suri-28@hotmail.com
  - 696 939 767 | 696 942 174
  - Crta. Pantano del Quipar, km 2’5

- CASA RURAL 'EL CABEZO DE LA TORRE'
  - Cuenta con 16 plazas
  - elcabezo.dl.torre@gmail.com
  - 685 363 544
  - Paraje El Ginete-La Torre

  - VILLA SIYÂSA (Alojamiento Turístico)
  - Cuenta con 16 plazas
  - villasiyasacieza@gmail.com
  - 645 04 71 51
  - Urbanización Fuente Ascoy, Calle Paraíso, E6

Y MUCHOS MAS…

10.INFORMACIÓN TURISTICA

Cieza es historia y naturaleza. Desde el yacimiento islámico de Medina Siyâsa hasta el impresionante Cañón de Almadenes, cada rincón ofrece un viaje al pasado y paisajes de gran belleza. El casco antiguo, con la Basílica de la Asunción y el Balcón del Muro, invita a pasear entre monumentos y miradores.

Páginas web de interés de información turística

https://ciezaturismo.es/

https://www.floracioncieza.info/turismo/

OFICINA DE TURISMO DE CIEZA

- Pl. de España, s/n, 30530 Cieza, Murcia
- oficina.turismo@cieza.es
- 968 45 35 00
- Horario:
  - Domingo a jueves: 09:00 a 14:00
  - Viernes: 09:00 a 14:00 y de 16:00 a 18:00
  - Sábado: 10:00 a 14:00 y de 16:00 a 18:00

VISITAS GUIADAS

- STIPA Servicios Turísticos
  - 658 641 101
  - info@stipaturismo.com
- Yolanda Riquelme | Visitas Guiadas&Tours
  - 686 199 961
  - yorimarcos@hotmail.com.com





PATRIMONIO HISTÓRICO Y ARQUEOLÓGICO



Yacimiento Arqueológico de Siyasa

Este despoblado islámico, situado en el cerro del Castillo, es uno de los asentamientos andalusíes más importantes del siglo XI al XIII. Es fundamental para comprender la vida cotidiana en Al-Ándalus.

Museo de Siyâsa

Ideal para complementar la visita al yacimiento. En este museo podrás ver reconstrucciones a escala real de viviendas de la antigua medina y gran parte de los objetos hallados en las excavaciones.





Cueva de la Serreta

Un enclave espectacular abierto sobre el Cañón de los Almadenes. Es un sitio arqueológico único que combina arte rupestre (Patrimonio de la Humanidad) con un hábitat romano en su interior.

ARQUITECTURA Y LUGARES EMBLEMÁTICOS



Basílica Nuestra Señora de la Asunción

Una joya del patrimonio ciezano, construida en el siglo XVIII, que destaca por su importancia religiosa y arquitectónica en el corazón del municipio.

Balcón del Muro

Un mirador privilegiado sobre el río Segura. Antaño parte de la muralla de la ciudad hoy ofrece vistas panorámicas espectaculares y es un testigo clave de la historia local.





Monasterio de la Inmaculada Concepción

Un edificio de mediados del siglo XVIII que conserva importantes pinturas y esculturas, además de un claustro central de gran valor.

MUSEOS Y TRADICIÓN



Museo del Esparto de Cieza

El esparto es la seña de identidad de Cieza. Este museo rinde homenaje a esta industria artesanal que marcó el desarrollo económico y cultural del pueblo durante siglos.

Museo Molino de Teodoro

Ubicado en un antiguo molino harinero restaurado, este espacio es un testimonio vivo de la arquitectura industrial y la importancia que tuvo el aprovechamiento de las aguas del río Segura para la economía local. Es una visita ideal para entender la relación histórica de Cieza con su entorno fluvial.



11.CLUB ORGANIZADOR

Asociación Deportiva de Orientación en la Naturaleza Senda

- Director de la competición: Jesús Menárguez Arroniz
- Trazados: Jesús Martínez Morales
- Coordinador Seguridad: Miguel Abellán Ortin
- Colocadores: Francisco José Gómez Velázquez
- Salida: Ángel Otón Carrillo
- Meta: Sergio Frutos
- Logística: Diego Campoy Belmonte
- Medio Ambiente: Raúl Otón Carrillo
- Secretaría: Nuria Palacios Ubach
- SportIdent: Pedro Ángel López

12.PATROCINADORES Y COLABORADORES: